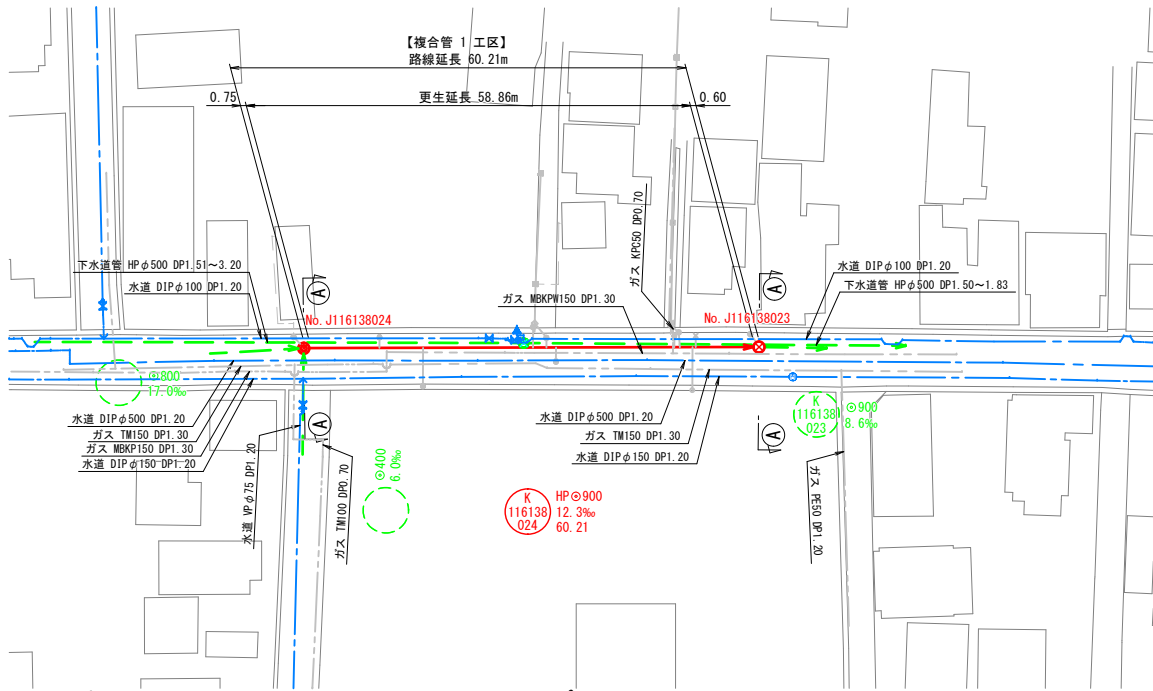
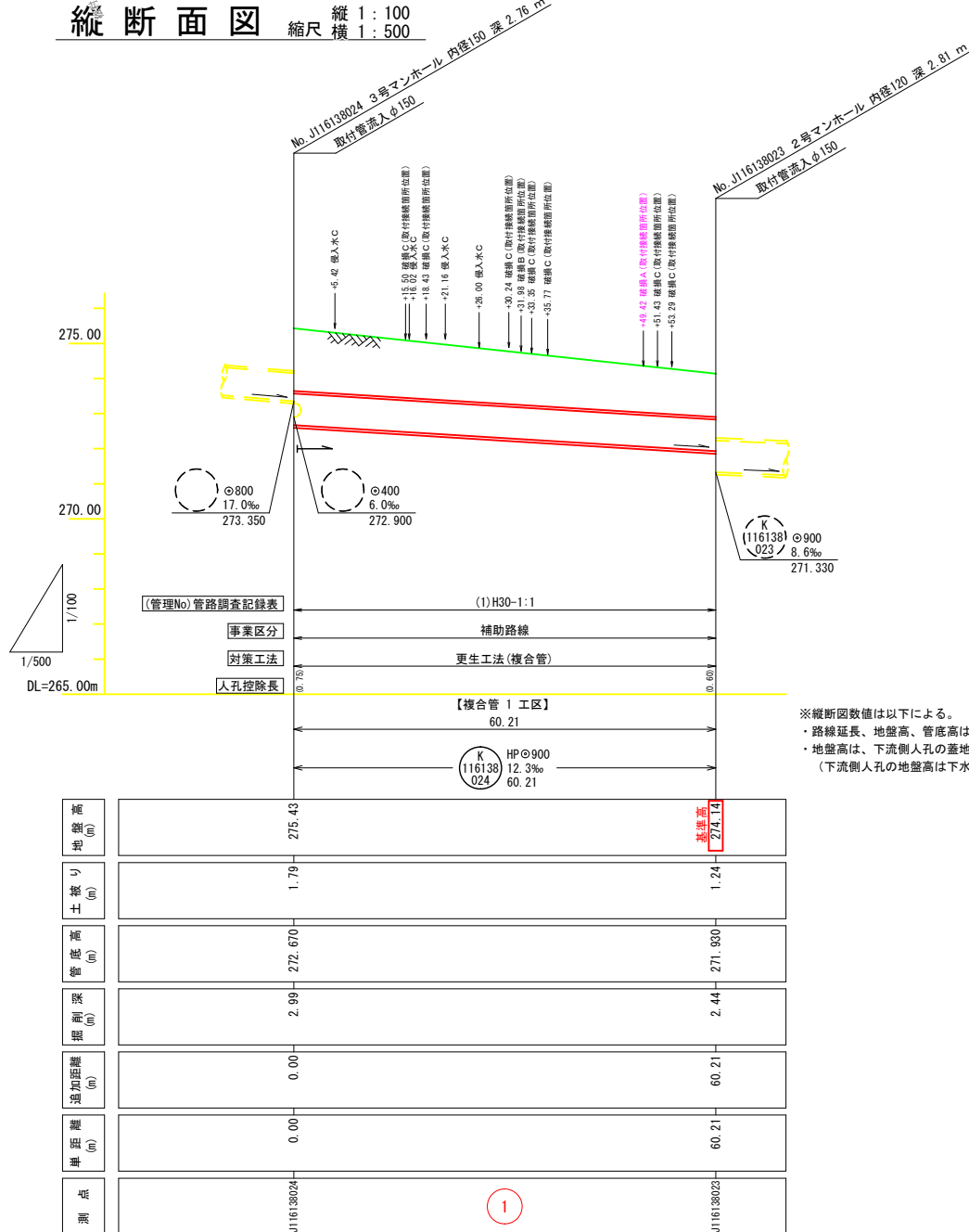


平面図 縮尺 1:500

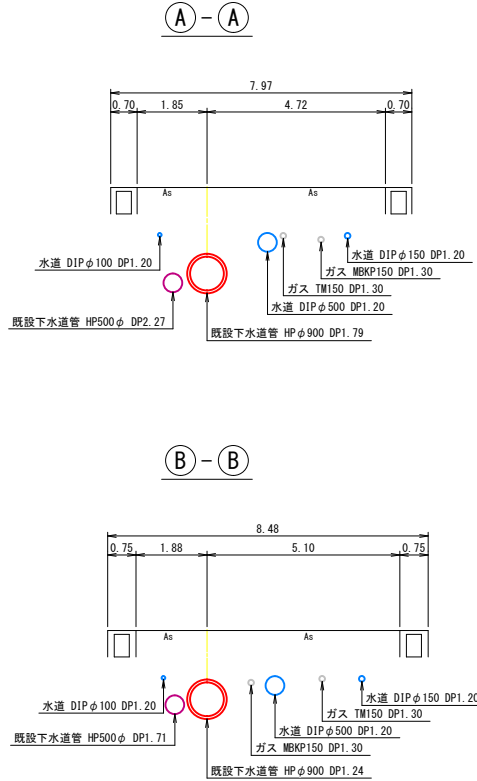


縦断面図 縮尺 縦 1:100 横 1:500

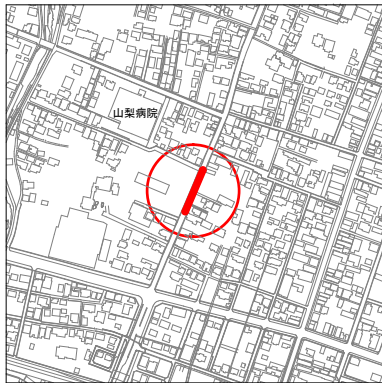


※縦断面数値は以下による。
・路線延長、地盤高、管底高は実測値。
・地盤高は、下流側人孔の蓋地盤高を基準とした場合の実測値。
（下流側人孔の地盤高は下水道台帳図の値とする）

横断面図 縮尺 1:100



案内図 縮尺 1:5,000



工 事 名	下水道改良工事（スR7-2）（余フ）		
工事場所	甲府市朝日二丁目地内ほか		
図面種類	平面図・縦断面図・横断面図		
縮 尺	図 示	図面番号	1 / 1
製図年月日	令和 年 月 日		
甲 府 市 上 下 水 道 局			

管路番号

